


60 m

D 8048

Legende

Mijn plaatsen

 44806F0576/00K004

Mijn kaarten

Watertoets - Overstromingsgevoelige gebieden 2017

categorie

 Effectief overstromingsgevoelig

 Mogelijk overstromingsgevoelig

Risicozones voor overstromingen: Nieuwe en bevestigde risicozones

risicozone


 nieuwe risicozone


 bevestigde risicozone


Overstromingsgebieden en oeverzones Integraal Waterbeleid

 Overstromingsgebieden en oeverzones

GRB - GBG - gebouw aan de grond

 GBG - hoofdgebouw

 GBG - bijgebouw

 GBG - gebouw afgezoomd met virtuele gevels

GRB - ADP - administratief perceel grens

 ADP - administratief perceel grens